

phburgenland

AUF DEM WEG NACH ZADAR



› Start: 15.02.2021


› Strecke: 1.320,2 km

› Start in 5er und 6er - Teams

Foto: © pixabay.com

FIT FOR • GENERATIONS



 Bundesministerium
Bildung, Wissenschaft
und Forschung

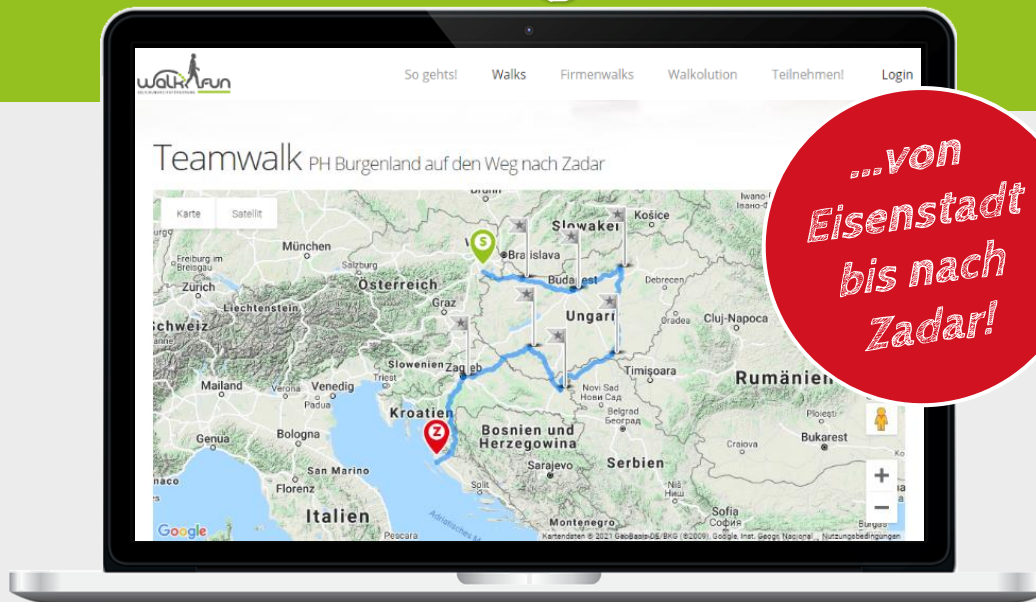


FORSCHUNG 
Burgenland
RESEARCH & INNOVATION

walk & fun
GE(H)SUNDHEITSFÖRDERUNG

FH Burgenland
UNIVERSITY OF APPLIED SCIENCES

Bleib fit - geh mit...



Am 15. Februar 2021 ist es soweit. Ihr startet beim virtuellen Walk nach Zadar und besucht dabei einige eurer Partnerinstitutionen. Wie das funktioniert? Ganz einfach – Es wird in 5er und 6er- Teams gestartet. Mit einem Schrittzähler, einer Handy-App oder einer Fitness-Uhr, werden die über den Tag gesammelten Schritte abends auf der Homepage www.walk4fun.at eingetragen und so die Strecke abgespult!

Auf einer virtuellen Landkarte kann man dann ansehen, wo sich welches Team gerade befindet. Dabei zählt vor allem der **gesundheitliche Aspekt!**

Der weitere **Ablauf** wird euch im Video des nachfolgenden Links erklärt.

<https://www.walk4fun.at/walk4fun/der-ablauf>

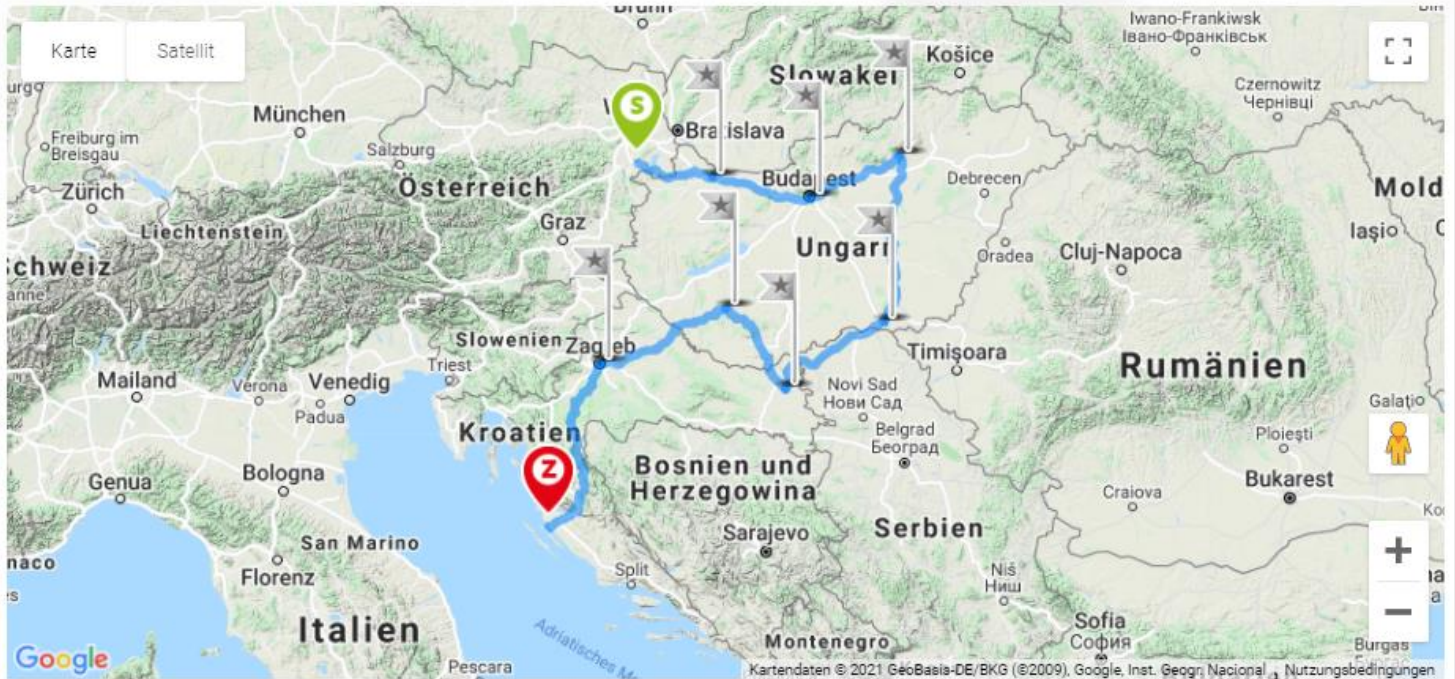
Kleines Extra: Bei den Etappenzielen gibt es von der Stabstelle Internationalisierung der PHB kleine Goodies zur Motivation. Außerdem kann jedes Team, das am Ziel ist den anderen Teams dazu verhelfen das Finale zu erreichen. Es verlängert sich mit jedem Zieleinlauf für die anderen Teams die Deadline um einen Tag.

Weitere Informationen erhaltet ihr bei

Mag. Sabine Haider, MSc. / sabine.haider@ph-burgenland.at / 0676/6212482

Streckenbeschreibung

Teamwalk PH Burgenland auf den Weg nach Zadar



Kartenzoom per Doppelklick! (Sei vorsichtig, auf dieser Route gibt es eventuell keine Bürgersteige oder Fußwege.)

Beschreibung	Route	Teilnehmer	Kommentare
--------------	-------	------------	------------

Teamwalk	
Start:	PH Burgenland
Ziel:	Universität Zadar, Kroatien
Gesamt KM:	1320,2 km
Zeitraum:	15.02.2021 - 16.04.2021

Zwischenziele	
Széchenyi István University Győr, Ungarn	101,7 km
Sport Universität Budapest, Ungarn	225,4 km
Eszterházy Károly College Eger, Ungarn	350,5 km
Universität Szeged, Ungarn	561,6 km
Universität Osijek, Kroatien	725,7 km
Universität Kapusvár, Ungarn	862,8 km
Universität Zagreb, Kroatien	1050,9 km


Euer Walk startet bei der PH Burgenland in Eisenstadt und führt euch über die Partnerinstitutionen in Győr (und im Vorbeigehen Sopron), Budapest, Eger, Szeged, sowie Osijek, Kapusvár, und Zagreb bis zur Universität Zadar.

Eintragen der Schritte

Home / Schritte eintragen

Schritte eintragen

Walk [Hier einen Bewerb auswählen](#)

Zeitraum: 2016-04-21 

Berechnung:

Walken Radfahren Schwimmen

Schritte:

Schrittlänge:

Walking-KM:

SENDEN **ABBRECHEN**

Letzte Einträge

Datum	KM	Walking Barometer	Aktion
-------	----	-------------------	--------

Meine Schritte


ABGESCHL. WALKS: 0

GEGANGEN: 0,0 km

MEINE WALKS

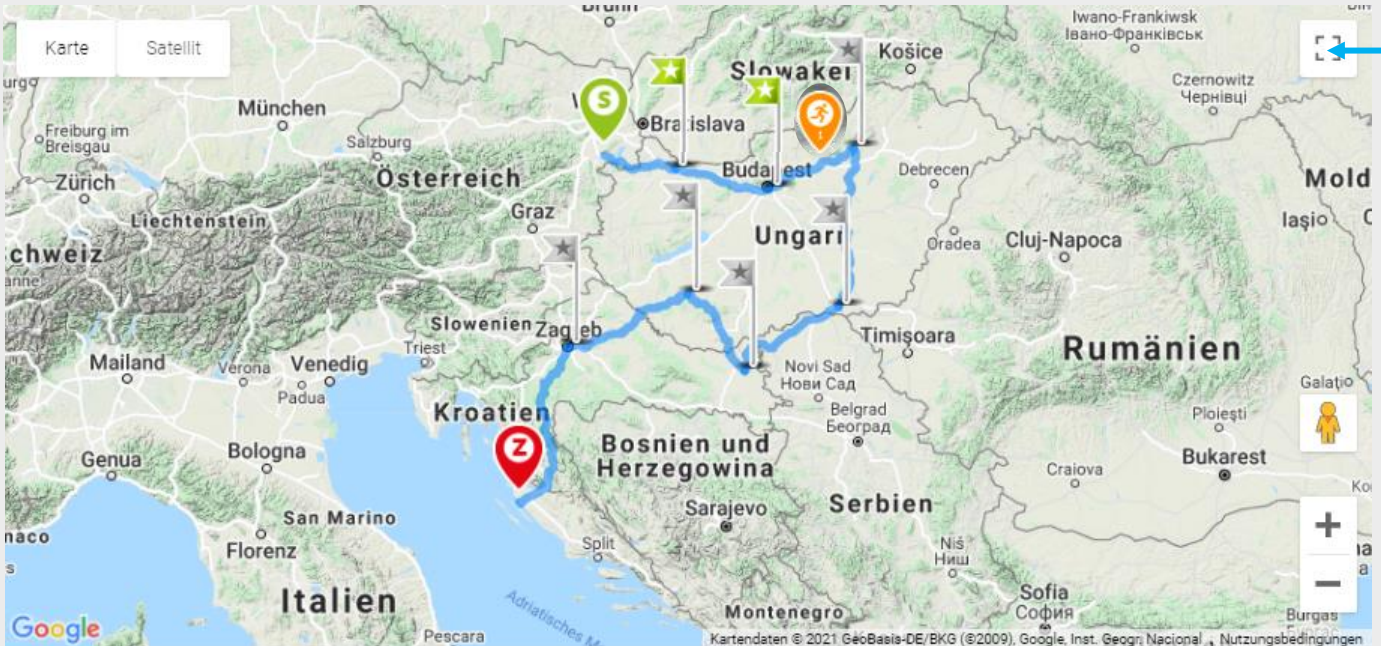
NEUIGKEITEN

ABMELDEN



Das Eintragen der Schritte findet online unter der Homepage <https://www.walk4fun.at/schritte-eintragen> von jeder Teilnehmerin, jedem Teilnehmer selbst statt. Nach erfolgreicher Anmeldung mit den zu Verfügung gestellten Login-Daten können die Schritte bis zu 7 Tage im Nachhinein längsten jedoch bis zum Enddatum des Walks eingetragen werden. Mit jedem Team, welches das Ziel erreicht verlängert sich das Enddatum um einen Tag. Es können auch Zeiten in denen Fahrrad gefahren oder geschwommen wurde eingetragen werden. Diese werden im Programm in Walking-KM umgerechnet und gutgeschrieben.

Zwischenziele



Sobald euer Team einen Standort erreicht hat, färbt sich das graue Fähnchen grün und wird somit zum Öffnen freigegeben. Verlinkte Videos werden mit unterstrichenen Wörtern gekennzeichnet und können per Mausklick geöffnet werden. Zum Einsehen der Zwischenziele empfiehlt es sich in den Vollbildmodus zu wechseln.

